



4

**4+1 otázka pro...
Jiřího Jansu,
ředitele odboru
Evropské územní
spolupráce**

9 Do pohraničí za
adrenalinovým zážitkem

15 Na kole za historii
Velké Moravy

22 Unikátní rekonstrukce tvrze
Tichá u Dolního Dvořiště

04

4+1 otázka pro Jiřího Jansu

06

Evropská územní spolupráce

07

Dvě města, jedna historie

10

Zlatá stezka – síť turistických cest na „Zelené střeše Evropy“

14

Na kole podél Bažova kanálu a kolem Bílých Karpat

17

Hornický region Erzgebirge/ Krušnohoří – památka světového dědictví UNESCO

18

Paměť v krajině Trojzemí

22

Unikátní rekonstrukce tvrze Tichá u Dolního Dvořiště

26

Stará škola ve Znojmě se proměnila v návštěvnické centrum

* **Obálka:** Skalní vyhlídka Liška nad Rokytnicí nad Jizerou vyrostla díky podpoře z programu Interreg V-A Česká republika – Polsko. Ze stejného projektu jich vzniklo ještě několik dalších – Medvěd, Ovce a Horník. Vyhlídky jsou pojmenovány podle čtyř vyobrazení, jež tvoří erb města, které se rozkládá pod nimi.

Regiony nás baví. Občasník. Vydává Centrum pro regionální rozvoj České republiky, U nákladového nádraží 3144/4, 130 00 Praha 3, IČ: 04095316. Vydáváno ve spolupráci s grafickým studiem **Eternia**. Fotografie bez popisku, použité v tomto občasníku, jsou redakční. Evidenční číslo MK ČR: E 20685. Číslo 32/2022 vychází v Praze dne 1. 7. 2022. **Redakce:** Vilém Juránek, Pavel Borský, Zdeněk Vašák, Helena Miškovičová, Jiří Jansa, Lenka Vašátková, Petra du Toit, Jan Hirsch. **Kontakt:** media@crr.cz **Tisk:** Label s. r. o., Kutná Hora

Úvodní slovo

Vážení čtenáři,

sotva jsme se začali vzpamatovávat z covidové pandemie, otřásla světovým děním válka na Ukrajině. Miliony lidí se její vinou ocitly v nouzi. Velmi mě těší obrovská vlna solidarity, která se zvedla napříč celou společností. Pomoc nabídli i příjemci dotací z Integrovaného regionálního operačního programu. K ubytování ukrajinských uprchlíků tak například slouží projekty sociálního bydlení a hasičská technika zajišťuje humanitární pomoc přímo na Ukrajině.

V Centru ukončujeme minulé programové období a postupně se veškerá naše pozornost soustředí na rozjezd programů pro období let 2021 až 2027. Díky našim bohatým zkušenostem jsme schopni optimalizovat klíčové procesy tak, aby vše probíhalo hladce a bez časových prodlev. Naší prioritou je,

aby žadatelé dostali už při vyhlášení prvních výzev jasné a srozumitelné návody, postupy a podmínky, které se následně nebudou měnit.

Souběžně s tím naši odborníci intenzivně komunikují s budoucími žadateli a příjemci u všech programů, které má Centrum na starosti. V případě IROP doporučuji žadatelům využít elektronický Konzultační servis. Výrazně jim usnadní a urychlí získávání informací a zodpovězení dotazů k připravovaným projektům.

Během jara jsme zorganizovali ve všech krajích IROP TOUR, která přilákala velké množství zájemců o aktuální informace. Nové programové období představila i česko-polská přeshraniční spolupráce, a to v Praze i v regionech. Žadatelé mohou očekávat vyhlášení prvních výzev v IROP již v létě, u programů Evropské územní spolupráce

na podzim. Pevně věřím, že všechny programy navážou na svou úspěšnou realizaci i v nadcházejícím období.

Těšit se můžeme také na výroční konferenci mezinárodní sítě Enterprise Europe Network, která se v rámci českého předsednictví v EU bude konat v říjnu v pražském O2 Universu.

Mám opravdu velkou radost, že dokážeme pomáhat skvělým projektům, které zásadně zvyšují kvalitu života v regionech a bez dotačních prostředků by nebyly realizovány. V tomto čísle jsme vybrali několik z nich, které leží v oblasti pohraniční. Věřím, že si některé vyberete jako cíl svého výletu či dovolené. Já osobně plánuji návštěvu Orlických hor, kde je takových projektů hned několik. Krásné léto všem. —



Ing. Zdeněk Vašák
generální ředitel

Rozhovor

4+1 otázka pro... Jiřího Jansu, ředitele odboru Evropské územní spolupráce



neboli „Interreg“ už fungují hodně dlouho, řádově téměř 20 let, a jsou velmi úspěšné. Zájem o většinu programů Interreg byl a je ze strany žadatelů a příjemců značný, což je pochopitelně dobrá zpráva. Například v tomto programovém období 2014–2020 si sasko-český program vede při porovnání se všemi dalšími operačními programy v Česku úplně nejlépe. Je proplaceno již 90 % alokace.

Také bych chtěl zmínit, že to byl na začátku celkem boj – v počátku období došlo u některých programů ke zpoždění, a tím pádem vznikl obrovský tlak na plnění pravidla n+3 a na rychlý příjem projektových žádostí i následnou kontrolu. Vše se ale vždy zvládlo, což podtrhuje výtečnou práci všech kolegů na našem odboru EÚS.

Co se v oblasti Evropské územní spolupráce mění v novém období 2021–2027?

K úplně dramatickým změnám nedochází. Tematické zaměření a pod-

porované intervence a aktivity se u jednotlivých programů příliš nemění, jen se vrací cestovní ruch, řekněme, v čisté podobě, a ne skrytý pod podporou přírodního a kulturního dědictví. Kromě této podpory je i nadále těžiště většiny přeshraničních programů směřováno do životního prostředí i s ohledem na změny klimatu, do oblasti vzdělávání, výzkumu, dopravy a institucionální spolupráce.


Co se týká finančních prostředků, kromě česko-polského programu, kde je alokace nižší zhruba o pětinu, se pesimistické odhady a předpoklady nenaplnily a finanční objem u ostatních programů zůstává de facto jen nepatrně nižší nebo obdobný, jaký byl dosud. Změny nastanou v oblasti zjednodušených metod vykazování, což bude mít pozitivní přínos pro příjemce. Já osobně si přeji, aby se větší, mnohem větší důraz kladl na skutečně udržitelné intervence, které budou šetrné k životnímu prostředí. Zjednodušeně řečeno,

méně rozhlédn a více např. zelené infrastruktury.

V rámci programů přeshraniční spolupráce se udělala celá řada báječných projektů. Jaký projekt vás napadne jako první a proč?

Skvělých počinů a projektů je v rámci Interregu opravdu hodně. Já osobně mám nejraději ty, které můžu sám aktivně využívat, u nichž se můžu pořádně hýbat a zapotit. A proto úplný vrchol a první, co se mi vybaví, jsou projekty na zimní údržbu lyžařských běžeckých tras, a to jak v Jizerských nebo Krušných horách, kam to mám

Hřeben Orlických hor a pohled směrem na Orlické Záhoří a dále do Polska



”

Skvělých počinů a projektů je v rámci Interregu opravdu hodně. Já osobně mám nejraději ty, které můžu sám aktivně využívat, u nichž se můžu pořádně hýbat a zapotit.

z Prahy nejbliž, tak v Orlických horách, kam to mám jen kousek, když občas trávím víkend v rodném Náchodě.

Co vás v poslední době nejvíc potěšilo, nejen v práci?

Na práci v Centru mě v poslední době nejvíce potěšilo společné výjezdní zasedání našeho odboru. Byla to podle mě podařená a celkově fajn akce. Hlavně jsme se po delší době všichni jak z poboček, tak z hlavní kanceláře měli možnost zase vidět pěkně pohromadě. Věřím, že si to všichni užili, já ano... ➔

Baví vás v Centru pracovat a proč?


Nejvíce mě baví ta různorodost a pestrost díky devíti programům, které administrujeme. Nejde jen o výstupy a realizované projekty, které jsou velmi široce zaměřené, ale i o spolupráci s mnoha zajímavými subjekty, protože každý program má svá specifika a realizuje se v jiném přeshraničním regionu. Tím nejlepším jsou pochopitelně viditelné výsledky projektů a o tom, že máme skutečně co nabídnout, se čtenáři budou moci sami přesvědčit v tomto čísle časopisu Regiony nás baví, které je celé věnováno projektům z Interregu. Společně s kolegy jsme připravili přehled těch nejzajímavějších míst a aktivit, které stojí za návštěvu nejen o letních prázdninách, ale i během celého roku. Příjemné čtení a plánování!

EÚS

Evropská územní spolupráce

Evropská územní spolupráce je zaměřena na regionální a lokální projekty s přeshraničním, nadnárodním i meziregionálním dopadem. Při jejich hodnocení a výběru hraje důležitou roli přeshraniční efekt. Vybírány jsou pouze takové projekty, které mohou prokázat významný pozitivní dopad na příhraniční regiony.

V České republice se na programech Evropské územní spolupráce podílí zejména odborníci z Centra a Ministerstva pro místní rozvoj ČR. Díky jejich profesionálnímu přístupu se úspěšně daří realizovat projekty, které přispívají ke zlepšení životních podmínek, udržitelnému rozvoji životního prostředí a regionálnímu rozvoji.



Programy přeshraniční a nadnárodní spolupráce 2014–2020

Programy přeshraniční a nadnárodní spolupráce 2014–2020, které jsou obecně označovány jako Cíl2, navazují na programy realizované v období 2007–2013. Oproti předcházejícímu období došlo u programů k tematické koncentraci, která je zobrazena v obsahovém zaměření jednotlivých operačních programů. Základním stavebním kamenem nadále zůstává přeshraniční prvek všech programů a v nich realizovaných projektů. —

Interreg V-A Česká republika – Polsko

Dvě města, jedna historie

Města Javorník a Paczków jsou spojena společnou historií již od samého vzniku, kdy byla založena vratislavskými biskupy a niskými knížaty. Po staletí sdílela osud jednoho historického regionu, totiž Niského knížectví. Rozdělena byla až na podzim roku 1742 po 1. slezské válce, kdy se Paczków ocitl na území Pruska.

Tehdy vytyčená hranice se prakticky nezměnila do dnešního dne. Měnily se pouze restriktce související s jejím respektováním. Nejnáročnější érou pro obyvatele dnešního česko-polského příhraničí bylo období téměř 50 let po 2. světové válce. První hraniční přechod v regionu Bílý Potok – Paczków byl otevřen až v roce

1996. Dnes je správná doba na bližší seznámení se sousedy a utužování vzájemných vztahů. Takto vznikl projekt „Paczków a Javorník: Dvě města, jedna historie“, který je společnou propagací regionu. Seznamuje nejen se společnými dějinami tohoto příhraničí, ale také umožňuje pohodlnější návštěvu zdejších zajímavostí.

Paczków dlouhodobě čelil nedostatku parkovacích míst v prostoru ohraničeném městskými hradbami. Díky rekonstrukci náměstí mají nyní turisté větší možnost najít parkovací místo. Mohou se zde těšit na maketu z bronzu, která představuje urbanistické uspořádání Paczkowa, dalekohled na radniční věži či kašnu na náměstí, která v horkých letních dnech poskytuje příjemné osvěžení.

Po návštěvě tzv. „polského Carcasonne“, jak se Paczkowu s ohledem



Městské muzeum Javorník před a po rekonstrukci

CZ PL PŘEKRAČUJEME HRANICE PRZEKRACZAMY GRANICE 2014–2020



Město Paczków

na zachované hradby přezdívá, si návštěvník může půjčit kolo a vydat se do Javorníku. V rámci projektu byla vyznačena okružní stezka, u níž bylo postaveno na polské straně 5 altánů a na české straně 2 altány, které slouží jako odpočívadla pro turisty. U těchto zastávek jsou také namontovány informační tabule se zajímavostmi, díky nimž mohou cyklisté více poznat region. Trasa vede z Paczkowa přes Stary Paczków, Ujeździec, Javorník, Bílý Potok, Lisie Kąty, Gościce, Kamienica Nyskou, Kozielno a zpět do Paczkowa.

V Javorníku na turisty čeká nejen zámek vratislavských biskupů, ale také Muzeum paczkowsko-javornického regionu, které v rámci projektu vzniklo. I zde je možnost vypůjčit si kolo a využít služeb informačního centra. —

Cykloregion Noworudsko–Radkovsko– Broumovsko

Na úpatí Stolových hor a Broumovských stěn se nachází překrásná oblast, která byla doposud turisty přehlížena. Ti ji využívali spíše jako tranzitní trasu na cestě do jiných, známějších destinací.



Cyklostezka v obci Nowa Ruda. Foto: © Jaroslav Bitnar

Dalším místem, které rozhodně stojí za návštěvu, je benediktinský klášter v Broumově plný unikátních uměleckých děl a tajemných zákoutí. Na polské straně určitě nesmíte opomenout poutní baziliku ve Vambeřicích, která je nejen důležitým náboženským místem pro věřící všech národností v regionu, ale také barokní perlou celého Kladska. Nejmladší turisty jistě ohromí nejstarší a největší pohyblivý betlém, který lze navštívit po celý rok. Stejně tak vás zaujme zámek Sarny, jehož majestátní renesanční budova se tyčí nad údolím Stěnavy.

Obce Nowa Ruda, Gmina Miejska Nowa Ruda, Radków, Křinice a Město Broumov proto realizovaly projekt, jehož cílem bylo vytvořit společnou turistickou infrastrukturu v příhraničním regionu a spojit ji do jedné kompaktní sítě cyklotras. Za tímto účelem bylo instalováno dopravní značení, svodidla a tři plně vybavená odpočívadla pro cyklisty. V Broumově vyrostl v sousedství kláštera tzv. „Cyklodům“ pro úschovu kol spolu s většími zavazadly. Především však vzniklo 5 tras, resp. cyklistických okruhů. Jedna z nich – „Trasa Stolové hory“ – vede z obce Radków do českého Božanova, kde se napojuje na již existující cyklostezky. —

Oblast Noworudsko–Radkovsko–Broumovsko si však rozhodně zaslouží vaši pozornost. Sama se může pochlubit takovým skvostem, jako je barokní kaple na vrcholu Hvězda, kterou naleznete na severním zalesněném hřebenu Broumovských stěn. Projektoval ji Kilián Ignác Dientzenhofer, jenž se proslavil jako autor kostela sv. Mikuláše na Malé Straně v Praze.



Celkový rozpočet projektu:
1 691 562,69 €


Příjemce dotace: **Město Broumov**
Číslo projektu: **310**

Potřebujete pomoci s plánováním?
Inspirujte se v bezplatné mobilní aplikaci Cykloregion Noworudsko–Radkovsko–Broumovsko.



Do pohraničí za adrenalinovým zážitkem

Lesy, louky plné horských květů, skály, rašeliniště, čisté ovzduší – česko-polské pohraničí v oblasti Orlických a Bystřických hor nabízí především nedotčenou přírodu. Můžeme zde však snadno narazit i na historické zajímavosti, jako jsou pěchotní sruby, kapličky, kostely či pozůstatky dávných osad.



Toto velké přírodní a kulturní bohatství však není dnes příslušně využíváno. Je to bezesporu důsledkem dění za posledních 80 let, kdy po 2. světové válce došlo k výrazným populačním změnám. Mnoho vesnic bylo vylidněno, jiné byly osídleny jen v malé míře. To mělo zásadní dopad na ekonomiku regionu a infrastrukturu cestovního ruchu. I proto se asi dnes jedná o jeden z méně známých regionů česko-polského příhraničí.

V posledních letech však vznikla řada nápadů, jak tuto situaci změnit. Jedním z nich je projekt „Singletrack Glacensis“, který je určen návštěvníkům s touhou po adrenalinu. Ti si mohou v lokalitách Česká Třebová, Zdobnice, Spalona a Międzygórze projet téměř 50 km sjezdových tratí a několik desítek kilometrů MTB tras. K dispozici jim je také patřičné zázemí, které nabízí mimo jiné i dobíjecí stanice pro elektrokola a místa pro opravu kol. —



Turistické cíle a aktivity v česko-polském pohraničí

Cyklistické trasy, rozhledny, muzea a další atraktivní cíle na česko-polském pomezí.

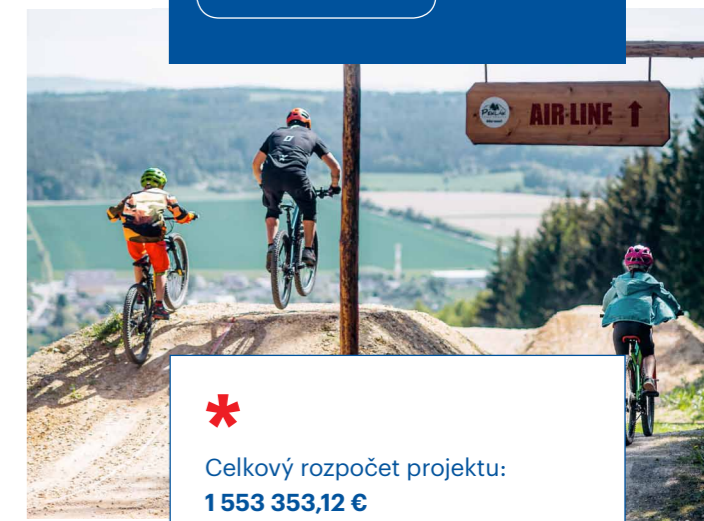
mapa.cz-pl.eu

Příběhy, zajímavosti, rozhovory, osobnosti česko-polského příhraničí na podcastech „Toulky pohraničím“.

cz-pl.eu/dobra-praxe/podcasty

Nové turistické a sportovní destinace i další zajímavá místa v regionu.

novadestinance.cz



Celkový rozpočet projektu:
1 553 353,12 €

Příjemce dotace:
Region Orlicko-Třebovsko
Číslo projektu: **1217**

Projekt „Singletrack Glacensis“ byl spolufinancován Evropskou unií z prostředků Evropského fondu pro regionální rozvoj v rámci Programu Interreg V-A Česká republika – Polsko.



OPPS Česká republika – Svobodný stát Bavorsko

Zlatá stezka – síť turistických cest na „Zelené střeše Evropy“

Pojmenování Zlaté stezky vzniklo podle bohatství, které přinášela. Zboží se po ní přepravovalo z Podunají až do srdce Českého království. Systém cest se postupně ustálil do tří hlavních větví: prachatické, vimperské a kašperskohorské.

Díky projektu se dnes můžeme vydat po nových turistických trasách v celkové délce 631 km po stopách sítě cest Zlaté stezky a objevovat krásu přírody a pamětihodností „Zelené střechy Evropy“. Jihočeský a Plzeňský kraj navazuje třinácti přeshraničními cestami na stejnojmennou síť ve východním Bavorsku (Goldsteig).

Na české straně od hraničního přechodu Mlaka kopíruje Zlatá stezka v Národním parku Šumava starou obchodní stezku se solí a vede přes řadu historických měst, městeček, hradních zřícenin a jedinečných přírodních památek a zajímavostí. České Žleby, Volary, Prachatice a Vimperk lákají desítkami renesančních skvostů,

roubenými domy, zbytky středověkého opevnění a svojí malebnou atmosférou horských šumavských měst.

Z Vimperka pokračuje Zlatá stezka přes Zdíkov, Stachy a další obce až do Kašperských Hor, kde překračuje hranici mezi Jihočeským a Plzeňským krajem. Zde stojí za zmínku i za návštěvu Dobrá Voda, Hartmanice, Javorná a Nýrsko.

Za Nýrskem pozvolna opouštíme Šumavu a přecházíme do Českého lesa. Dalším významným bodem na trase je pak město Kdyně, odkud můžeme pokračovat do srdce svěbytného a okouzlujícího Chodska – Domažlic, kde se v místním muzeu mohou zájemci seznámit s tradicemi a zvyky obyvatel svérázného Chodska. Dál stezka uhýbá směrem na městyse Klenčí pod Čerchovem, poté příkře stoupá na vrch Sádek, odkud prudce klesá přes Postřekov do Poběžovic, pokračuje do Bělé nad Radbuzou a dále pak do Přimdy, nad níž se tyčí

Hrad Kašperk.
Foto: © Krajský úřad Plzeňského kraje



Ziel ETZ | Cíl EÚS
Freistaat Bayern –
Tschechische Republik
Česká republika –
Svobodný stát Bavorsko
2014 – 2020 (INTERREG V)



Domažlice Foto: © Krajský úřad Plzeňského kraje

zřícenina stejnojmenného strážního hradu. Členitou krajinou Českého lesa vede přes Staré Sedliště do Tachova. Historické centrum města vybízí k návštěvě Muzea Českého lesa nebo k prohlídce zámku. Poslední úsek Zlaté stezky míří do Chodové Planě.

Na trasách po „Zelené střeše Evropy“ jsou nově vybudována odpočinková místa a cesty jsou opatřeny informačními tabulemi. —



Celkový rozpočet projektu:
1 551 335,12 €
Příjemce dotace: **Plzeňský kraj**
Číslo projektu: **88**



OPPS Česká republika – Svobodný stát Bavorsko

Dřevařství na Šumavě a v Bavorském lese

Oblast Šumavy a Bavorského lesa patří dodnes k nejrozsáhlejším lesním komplexům ve střední Evropě. Dřevo odedávna patřilo k hlavním, často i jediným zdrojům obživy pro obyvatelstvo tohoto horského kraje.

Historie dřevařství je tedy výrazným odkazem minulosti a nejvýznamnějším nehmotným kulturním dědictvím regionu. Proto je důležité na tuto oblast historie zaměřit pozornost a vyvolat zájem veřejnosti i odborníků vhodným a nenásilným způsobem.

Projekt z programu Interreg Bavorsko – Česká republika si dal za úkol zmapovat historii těžby, zpracování a dopravy dřeva na Šumavě i v přílehlém Bavorském lese. Od Neuschönau přes Modravu, povodí Vydry a horního Pootaví až po Dlouhou Ves se návštěvníkům Šumavy nabízejí jednotlivé expozice, které na sebe

navazují a kopírují cestu dřeva od pokácení stromu až po svázání voru či po zpracování této suroviny v regionu. Zároveň seznamují s poznatky o lese či o dřevu a jeho využití pro obživu místních obyvatel.

Rozmístění jednotlivých expozic pomůže rozptýlit návštěvníky Národního parku Šumava v širším území regionu, a odlehčí tedy nejvíce turisticky zatíženým lokalitám. K méně navštěvovaným místům patří např. i Dlouhá Ves, která nyní zcela nově nabízí Muzeum dřevařství. Nový, stylově vyprojektovaný objekt stojí při hlavní silnici ze Sušice na Modravu, a je tak snadno dostupný.



Muzeum dřevařství. Foto: © Obec Dlouhá Ves



Celkový rozpočet projektu:
1 209 158,69 €
Příjemce dotace: **Obec Dlouhá Ves**
Číslo projektu: **133**



OPPS Česká republika – Svobodný stát Bavorsko

Lesní dílna ve Stožci na Šumavě slouží dětem i široké veřejnosti




V roce 2021 doplnila Lesní dílna ve Stožci jedinečnou síť středisek environmentální výchovy v NP Šumava. Byla vybudována a otevřena s podporou z programu Interreg V-A Česká republika – Svobodný stát Bavorsko. Nabízí výukové programy pro školy v přírodě a další vzdělávací zařízení, zaměřené na vývoj a historii krajiny, flóry, fauny a života v šumavském regionu po obou stranách hranice. Nabídku pro školy doplňují programy pro veřejnost, hlavně pak pro rodiny s dětmi.

Lesní dílna nabízí vedle vzdělávacích programů podávaných zajímavou a zábavnou formou také tvůrčí dílny, kde si nejen školáci, ale i běžní návštěvníci mohou vyzkoušet výrobu jednoduchých předmětů podle tradičních šumavských výrobních postupů a řemesel. Dohromady tak zde může každý získat jak teoretické znalosti o přírodě a historii regionu, tak

i určité manuální dovednosti, a zvýšit si tedy povědomí o společném přírodním a kulturním dědictví v celém přeshraničním regionu. Program s ukázkou a výukou tradičních řemesel nabízí Lesní dílna ve Stožci o prázdninách každý čtvrtek.

Protože obdobný program probíhá i na německé straně, v Ná-



Celkový rozpočet projektu:
1 295 117,50 €
Příjemce dotace: **Správa Národního parku Šumava**
Číslo projektu: **72**



vštěvnickém centru Hans-Eisenmann-Haus v Neuschönau, nabízí se možnost poznávat či porovnávat les a život v regionu i na druhé straně hranice. Expozice „Luzný“, otevřená zde již v roce 2020, je totiž obdobným projektem, který přibližuje nejen přírodní krásy a rozmanitosti NP Bavorský les, ale i naši Šumavu. —

OPPS Česká republika – Svobodný stát Bavorsko

Muzeum pivovarnictví Jihočeské univerzity

Pivo se vaří od nepaměti, a je tak nejstarším nápojem na světě, který byl připravován zřejmě již v 7. tisíciletí před naším letopočtem v Mezopotámii. U nás je nejkonsumovanějším a nejoblíbenějším alkoholickým nápojem a jeho vaření má bohatou tradici i historii. Nejstarší zmínka pochází z nadační listiny krále Vratislava II. z 11. století. Není tedy divu, že dějiny pivovarnictví přitahují nemalou část české veřejnosti.

Za podpory programu přeshraniční spolupráce Interreg V-A Bavorsko – Česká republika vznikla v prostorách univerzitního muzea Zemědělské fakulty Jihočeské univerzity v Českých Budějovicích stálá interaktivní expozice pivovarnictví, ve které můžete poznat a zažít historii vaření piva na vlastní kůži. Staré fotografie, ilustrace, modely, stroje a pomůcky k výrobě piva i prostředky virtuální reality ukazují historii pivovarů a výrobu piva v regionu a přibližují i původní ručně nebo s pomocí ručního nářadí prováděné pivovarnické postupy a činnosti, které dnes z velké části nahradily stroje a moderní technologie. Muzeum se věnuje i historii vývoje pivovarnických technologií, hostinské kultuře a různým typům, druhům a způsobům vaření piva. Vedle vlastní technologie vaření piva jsou zde vystaveny i transportní obaly, sudy, pivní láhve a historické výčepní sklo.

Expozice muzea je opatřena audio-průvodci v německém a anglickém jazyce i překladem všech textů a po-



Expozice Muzea pivovarnictví.
Foto: © Jihočeská univerzita v Českých Budějovicích

pisků u exponátů do dalších jazyků včetně Braillova písma. Muzeum pořádá každý čtvrtek, pátek a sobotu komentované prohlídky. V rámci společného projektu přeshraniční spolupráce byla vytvořena obdobná expozice v areálu kláštera v obci Aldersbach. —



Celkový rozpočet projektu:
756 418,42 €
Příjemce dotace: **Jihočeská univerzita v Českých Budějovicích**
Číslo projektu: **229**



Na kole podél Baťova kanálu a kolem Bílých Karpat

Díky projektu vznikla moderní cyklostezka, která na české straně vede podél Baťova kanálu a na slovenském území prochází Myjavskou pahorkatinou, Bílými Karpaty či Povážským Inovcem. Slouží návštěvníkům z obou stran hranice, kteří navíc mohou využít možnost dopravy i s kolem prostřednictvím železnice.



Slovenský úsek cyklostezky vede v bezprostřední blízkosti již zmíněné Myjavské pahorkatiny a dalších oblastí, které nabízejí nejen dechberoucí výhledy na krajinu, ale také mnoho dalších přírodních úkazů či třeba kopaničářská osídlení. Při cykloturistice v těchto místech můžete

navštívit také mnoho zajímavých historických památek. Mezi ně patří např. staré kostely, mohyla generála M. R. Štefánika na Bradle a jeho kubistický památník v Myjavě, hrady Branč, Beckov, Čachtický hrad, ruiny opevněného kostelíka v Haluziaciach a další atraktivní místa. —



Interreg V-A Slovenská republika – Česká republika

Na kole za historií Velké Moravy

Cyklostezka sv. Metoděje je součástí přeshraničního projektu „Na kole za historií Velké Moravy“, který symbolicky propojil slovenskou obec Opatovce s českými Boršicemi. Cyklostezka realizovaná v rámci spolupráce obcí má připomínat společné kulturní dědictví Velké Moravy.

Na české straně byla vybudována cyklostezka o celkové délce 2,44 km, která přímo propojuje Boršice s další obcí Zlechov, která je rovněž projektovým partnerem. Stezka současně zajišťuje napojení Boršic na páteřní cyklotrasy Uherskohradištska. Nechybí zde ani přístřešky pro cyklisty, lavičky k odpočinku, informační panely a další obvyklá infrastruktura. Kolem trasy byly také vysázeny desítky stromů. V Boršicích začíná trasa v místech, kde v minulosti stával Dolní mlýn.

Dále pokračuje po polní cestě ke dvěma kapličkám a vine se vpřed po staré „hradské“ cestě až na hranice katastrů obou obcí.

Na slovenské straně byla vybudována cyklostezka na trase Opatovce–Trenčín o celkové délce 4,37 km, která vede po hrázi řeky Váh. Obě části cyklostezky zdobí celkem deset uměleckých prvků tematicky zaměřených na období Velkomoravské říše, které ve své dílně vyrobil akademický sochař Daniel Ignác Trubač.

Gombík

Pro většinu prvků na cyklostezce sv. Metoděje je společným motivem velkomoravský gombík. Díky němu můžete již zdaleka identifikovat celou trasu. Jeho podoba je inspirována gombíky nalezenými při archeologických vykopávkách kostrového hrobu v Boršicích. Mnoho se jich našlo také v nedalekém Starém Městě, Uherském Hradišti a Sadech, kde se v 9. století nalézalo centrum Velkomoravské říše zvané Veligrad.



Velkomoravský gombík – symbol cyklostezky. Foto: © obec Zlechov



Baťovský kanál. Foto: © Obec pro Baťov kanál – dobrovolný svazek obcí



Celkový rozpočet projektu:
774 910,08 €
Příjemce dotace:
Obce pro Baťov kanál
Číslo projektu: **304021C998**



Gorazdův obelisk

Tento mohutný komolý jehlan má ve spodní části bronzovou sponu s úryvkem z Kyjevských listů „Chvalte Pána všechny národy“, a to v hlaholici, latině a češtině. Spona obepíná celý obelisk a na rozích je ozdobena znaky Boršic a Zlechova. Přítomnost dvou chráněných ptáčků – konipase bílého a ledňáčka říčního – je zde obrazná a symbolická. Název obelisku je připomínkou sv. Gorazda, žáka sv. Cyrila a Metoděje, jenž měl po smrti sv. Metoděje usednout na moravský biskupský stolec, a stát se tak pokračovatelem jejich započatého díla. Obelisk spojuje nebe se zemí a symbolicky zvěstuje, které tři božské ctnosti jsou pro člověka nejdůležitější. Je to NADĚJE, která vysvobodila Izraelce z egyptského otroctví a je symbolizována kotvou, VÍRA znázorněná křížem, která uzdravuje člověka a LÁSKA, po níž všichni touží a kterou je potřeba darovat bližním. Láska vychází ze srdce, které hoří a je prostorem pro setkání s Bohem i všemi lidmi. Všechny tyto atributy jako světlo majáku volají do okolní krajiny. U Gorazdova obelisku byl vystavěn přístřešek pro cyklisty a informační panel. —



Celkový rozpočet projektu:
1 317 715,00 €
Příjemce dotace: **Obec Boršice**
Číslo projektu: **304021P620**



OPPS Svobodný stát Sasko – Česká republika




Informační centrum Fláje

Vodní dílo Fláje bylo postaveno v roce 1963. Přehradní nádrž na Flájském potoce na místě částečně zbořené a zatopené stejnojmenné obce nedaleko Litvínova a Mostu dnes slouží jako zdroj pitné vody pro přilehlou podkrušnohorskou oblast. Přehradní hráz je betonová, pilířová, uvnitř dutá a je jediná svého druhu v České republice.

Nedaleko se na německém území nachází údolní nádrž Rauschenbach. V rámci společného projektu státního podniku Povodí Ohře a Správy saských přehrad vzniklo informační centrum IC Fláje a pavilon pro návštěvníky Rauschenbach. V informačním centru získají návštěvníci informace o historii regionu, technických památkách, ochraně vodních zdrojů, o přehradách na obou stranách euroregionu, o využití vodní energie v oblasti a o zásobování vodou v regionu. V rámci projektu vznikla i naučná stezka a v území mezi oběma údolními nádržemi byly instalovány informační tabule o historii, významu a využití vodních děl v regionu.

Tento úspěšný projekt přeshraniční spolupráce doplnil už dříve realizovanou naučnou stezku kolem nejstaršího plavebního kanálu na území Česka. Ten sloužil více

než 240 let k plavení dřeva do Freibergu, byl využíván také jako náhon pro vodní turbínu továrny na lepenku a byl na něm vytvořen dokonce i umělý vodopád. —



Celkový rozpočet projektu:

747 687,00 €

Příjemce dotace: **Povodí Ohře**

Číslo projektu: **100277628**



IC Fláje (nahore).
Pavilon v Rauschenbachu (dole).
Foto: © Archiv Povodí Ohře, státní podnik

OPPS Svobodný stát Sasko – Česká republika

Hornický region Erzgebirge/Krušnohoří – památka světového dědictví UNESCO

Během úspěšně realizovaného společného projektu Zdař Bůh, světové dědictví / Glück Auf Welterbe byl v roce 2019 Hornický region Erzgebirge/Krušnohoří zapsán na Seznam světového kulturního a přírodního dědictví UNESCO jako společné dědictví České republiky a Spolkové republiky Německo.

Unikátní dochované a zpřístupněné hornické památky vypovídají o mimořádném celosvětovém významu hornictví v Krušnohoří od 12. století až do současnosti. Hornická činnost v regionu znamenala nejen dominantní způsob obživy, ale umožnila rozvoj hutnictví, těžebních technologií, hornické legislativy, báňské správy a vzdělávání v hornických a souvisejících průmyslových oborech.

Vedoucím partnerem projektu byla společnost Wirtschaftsförderung Erzgebirge GmbH a jeho dalšími dvěma partnery Tourismusverband Erzgebirge e. V. a Montanregion Krušné hory – Erzgebirge, o. p. s. Rozpočet projektu dosáhl 2,3 milionu eur (téměř 60 milionů korun), 85 procent z této částky přitom pokryla dotace z programu Interreg V-A Sasko – Česká republika.

Díky projektu byl spuštěn web Montanregionu (www.montanregion.cz).

cz) s centrálním a odbavovacím systémem vybraných hornických a kulturních památek na naší straně Krušných hor. Vznikly dvě nové naučné stezky, opravou prošla rozhledna na Blatenském vrchu. Také bylo postaveno několik turistických přístřešků jako nové zázemí pro návštěvníky štol Johannes na Zlatém kopci a upraveno dopravní značení v hornických obcích v regionu – Jáchymově, Abertamech, Krupce a na Božím Daru.

Pro návštěvníky regionu byla v rámci projektu vydána řada informačních letáků, map, video a knižní průvodce po Hornickém regionu Erzgebirge/Krušnohoří.

Nedávno ukončený projekt tak zvýšil atraktivitu a komfort zájemců o historii hornictví a přispěl k uchování společného kulturního dědictví pro další generace. —

Foto: © Montanregion Krušné hory – Erzgebirge, o. p. s.



Celkový rozpočet projektu:

2 439 793,62 €

Příjemce dotace: **Montanregion**

Krušné hory – Erzgebirge, o. p. s.

Číslo projektu: **100257861**



Hrádek nad Nisou, kopie barokního sloupu.
Foto: © Roman Sedláček



OPPS Svobodný stát Sasko – Česká republika

Paměť v krajině Trojzemí

Lužický region je dnes rozdělen mezi tři země – Českou republiku, Polsko a Německo. Přesto ho spojuje krásná příroda Lužických hor, technické a kulturní památky i společná minulost jeho obyvatel.

Díky společnému projektu „Paměť v krajině Trojzemí“ se opravila řada památek jak na české straně regionu, tak i v sousedním Sasku (viz infobox). Bylo zmapováno na 150 drobných památek v regionu. Informace o nich jsou dostupné jak v databázi památkového katalogu, tak ve webové aplikaci (viz QR kód).

Turistům a návštěvníkům se nabízejí tzv. questové trasy v okolí

Frýdlantu, Žitavy, Lückendorfu/ Petrovic, Václavic. Zavedou vás na Grabštejn, Lemberk, Oybin a na mnoho dalších míst. Trasy jsou určeny jak dětem, tak i dospělým, pěším i cyklistům.

Stránky www.pametvkrajinetrojzemi.cz vás provedou celou nabídkou projektu v regionu a obsahují i celou řadu kvízů a aktivit, které můžete využít v tomto krásném

koutu, kde hranice sousedních zemí jsou jen čarou zakreslenou na mapě.

Projekt byl hrazen z Evropského fondu pro regionální rozvoj (85 %) v rámci Programu na podporu přeshraniční spolupráce mezi Českou republikou a Svobodným státem Sasko 2014–2020, ze státního rozpočtu ČR (5 %) a soukromých zdrojů (10 %).

Křížová cesta ve Frýdlantu

Křížová cesta ve Frýdlantu vznikla na Křížovém vrchu s největší pravděpodobností při rekatolizaci po třicetileté válce v 17. století. Vlastní trasu tvoří 14 zastavení, u kterých můžeme spatřit například žulovou výklenkovou kapličku, kterou křížová cesta začíná a v jejíž nische kdysi býval vyobrazen výjev apoštolů v Getsemanské zahradě. Skalní jeskyně apoštolů Petra a Jana zase symbolizuje Grottu. Poblíž ní se nalézá kamenná nika, kam je přiváděna srážková voda ze srázu a která nahrazuje studánku s léčivou vodou. Uprostřed areálu křížové cesty je pak postavena kaple pravděpodobně z druhé poloviny 19. století.

Vlivem času však byla křížová cesta poničena, chyběly veškeré obrázky, zdevastované byly i některé hlavice a lucerny zastavení. Zkáze neušel ani vrcholový pískovcový

krucifix, na křížové cestě zůstaly už vlastně jen samotné kameny. Navíc vrch, který byl při vzniku křížové cesty téměř holý, je v současnosti zalesněný a plný náletových dřevin.

Díky projektu „Paměť v krajině Trojzemí“ byla křížová cesta rekonstruována a obnovena včetně objektů poustevny, Božího hrobu, uměle vytvořené skalní jeskyně apoštolů Petra a Jana i kamenné niky, která nahrazuje studánku. —



Celkový rozpočet projektu:

1 801 128,70 €

Příjemce dotace: **Společnost pro kulturní krajinu, z. s.**

Číslo projektu: **100260207**



Kaple v Uhelně. Foto: © Roman Sedláček



Sedm zrekonstruovaných památek v regionu Trojzemí:

- kamenný sloup se sousoším sv. Anny v Hrádku nad Nisou
- kaple na Uhelně
- kostel sv. Bartoloměje v Hrádku nad Nisou
- křížová cesta ve Frýdlantu
- klášterní dvůr s 16 hrobkami rodiny Scheer v Žitavě
- hrad a klášter Oybin:
 - obytná věž
 - ochranné zastřešení paláce
 - zlepšení turistické infrastruktury a funkce objektu Gesindehaus
 - nové správní objekty – předhradí

Cyklotrasy:

- Hrádek nad Nisou – Václavice – Albrechtice u Frýdlantu – Heřmanice – Frýdlant
- Hrádek nad Nisou – Chrastava – Václavice – Hrádek nad Nisou
- Hrádek nad Nisou – Jítrava – Zdislava – Janovice v Podještědí – Hrádek nad Nisou
- Hrádek nad Nisou – Žitava – Hirschfelde – St. Marienthal – Ostritz
- Hrádek nad Nisou – Rynoltice – Petrovice – Lückendorf – Olbersdorf – Hrádek nad Nisou
- Hrádek nad Nisou – Jonsdorf – Großschönau – Hainewalde – Žitava – Hrádek nad Nisou

InnovaSUMP

V naší zemi se do projektu, který probíhal mezi lety 2017–2021, zapojilo hlavní město Praha. Projekt pomohl při přípravě Plánů udržitelné městské mobility (Sustainable Urban Mobility Plan), jež mají vést k nízkouhlíkovým dopravním řešením, která snížením emisí zlepší kvalitu ovzduší.

Vedle zpracování plánu přinesl projekt zúčastněným regionům návrhy na zlepšení v oblastech veřejné dopravy, cyklistiky, pěších zón, e-mobility, jízdného, v zapojení veřejnosti a financování dopravy.

Do projektu byly mimo Prahu zapojeni partneři z Kypru, Řecka, Velké Británie, Španělska, Portugalska a Litvy. Předností projektu

se stalo vzájemné sdílení zkušeností a příkladů dobré praxe.

V roce 2021 vydal projekt InnovaSUMP deklaraci, ve které vyzdvihl význam spolupráce v oblasti nízkouhlíkové, inteligentní a udržitelné mobility a vyzval k využití synergie výše uvedeného s cíli udržitelného rozvoje OSN pro rok 2030, zejména pokud jde o opatření v oblasti klimatu. —



InnovaSUMP
Interreg Europe



Celkový rozpočet projektu:
1 698 000,00 €
Příjemce dotace:
Hlavní město Praha
Číslo projektu: **PGI02331**



Transgreen chrání přírodu karpatského regionu

Na projektu TRANSGREEN se mezi lety 2017–2019 podílelo celkem 10 partnerů z České republiky, Rakouska, Maďarska, Rumunska a Slovenska a 9 přidružených strategických partnerů, včetně Ministerstva životního prostředí ČR.




Foto: © Václav Hlaváč

Karpaty jsou jedním z mála evropských domovů pro tři velké chráněné šelmy – rysa, vlka a medvěda. Projekt si kladl za cíl přispět k bezpečnějším a ekologicky šetrnějším silničním a železničním sítím v horských oblastech povodí Dunaje se zvláštním zaměřením na Karpaty, a tím přispět k ochraně přírodního bohatství celého regionu.

Partnerství zapojených subjektů navázalo na mezinárodní spolupráci v rámci Karpatské úmluvy, která se tématu velkých šelem a obecně udržitelnému rozvoji regionu dlouhodobě věnuje. Díky přeshraniční spolupráci byla vytvořena sada nástrojů pro zavedení ochrany biodiverzity do dopravní-

ho plánování a udržitelného rozvoje v Karpatech, například pro udržení a rozšíření ekologických koridorů pro bezpečnou migraci živočichů v rámci celého karpatského regionu.

Projekt byl oceněn prestižní cenou Natura 2000 a získal první místo v kategorii přeshraniční spolupráce a síťování. Ocenění Natura 2000 Award uděluje každoročně Evropská komise za úspěchy v ochraně evropského přírodního dědictví v soustavě území Natura 2000. Soutěží se v pěti kategoriích: Ochrana přírody, Socio-ekonomické přínosy, Komunikace, Sladění zájmů/pohledů, Přeshraniční spolupráce a vytváření osobních kontaktů. —



Celkový rozpočet projektu:
2 481 321,16 €
Příjemce dotace: **Agentura ochrany přírody a krajiny ČR**
Číslo projektu: **DTP1-187-3.1**





Interreg V-A Rakousko – Česká republika

Unikátní rekonstrukce tvrze Tichá u Dolního Dvořiště

V Tiché u Dolního Dvořiště můžete od 1. července navštívit zdejší tvrz, která prošla unikátní rekonstrukcí. Její součástí byla výstavba hrázděného patra, střechy a schodiště pomocí speciálních technik používaných v minulosti a dokončena byla v říjnu 2021.

Foto: © Stiftung Burg Kreuzen

Interreg
Rakousko-Česká republika



budova zázemí. Ta byla navržena tak, aby harmonicky splynula se zástavbou v okolí rybníka Hláska, který byl kdysi zdrojem vody plnicím vodní příkop a dnes dotváří romantickou kulisu celého areálu. Bližší informace o průběhu rekonstrukce celého tvrziště a krátká videa najdete na webových stránkách sdružení Hradů na Malši www.hradynamalsi.cz/tvrz-ticha/.



Foto: © Burgverein Prandegg

Věž s hrázděným obytným patrem a dlátkovou střechou, která je pokrytá dřevěným šindelem, je jediná svého druhu v Česku. Zároveň návštěvníkům nabízí nádherný výhled na Šumavu a nejvyšší vrchol Novohradských hor na českém území Kamenec. V interiéru věže budou moci návštěvníci obdivovat např. funkční středověká kachlová kamna či dobový nábytek.

Rekonstrukce se dočkalo také celé tvrziště včetně středověkých sklepů a pivnice. Postavena byla také nová

Tvrz v Tiché je jednou z památek na zemské cestě vedoucí od Malše k Dunaji, na které jsou jako korálky „navlečeny“ hradní zříceniny, tvrze, hrady a zámky. Trasa spojující tyto památky měří od jižních Čech až po oblast Mühlviertel v Horním Rakousku přes 170 km a má vlastní značení. V reakci na rostoucí popularitu dálkových pěších tras vznikla ve spolupráci českých a rakouských partnerů celá řada propagačních materiálů. Mapové podklady, digitálního průvodce i audioprůvodce k celé trase si můžete stáhnout na stránkách sdružení Hradů na Malši či na vlastní webové stránce Zemské cesty / Burgen- und Schlösserweg.

Stavební úpravy a rekonstrukce byly v rámci projektu realizovány i na hradě Kreuzen (zajišťovací a restaurátorské práce na kulaté hradní věži včetně stavby samonosné konstrukce s vyhlídkovou plošinou) a na hradní zřícenině Prandegg (obnovení koňských stájí, rekonstrukce části traktu se stodolami, kde vznikly prostory pro workshopy a prezentace – např. starých stavebních technik a řemesel). —




Hradů na Malši
– Zemská cesta



Hrad
Kreuzen



Hrad
Prandegg



Celkový rozpočet projektu:
2 349 223,39 €
Příjemce dotace:
Hradů na Malši, z. s.
Číslo projektu: **91**





Interreg V-A Rakousko – Česká republika

Rozhledna u jihočeské Kaplice nabízí výhledy do Alp

Při návštěvě Novohradských hor v jižních Čechách by vaší pozornosti neměla uniknout rozhledna na Hradištském vrchu (774 m n. m.) v blízkosti města Kaplice, která byla otevřena v roce 2019. Rozhledna stojí na místě dávného keltského opevnění, které je možné datovat do mladší doby kamenné.

Půdorys rozhledny odkazuje na tvar pětilisté růže ve znaku šlechtického rodu Rožmberků. Autorem projektu je brněnský architekt Pavel Jura, který se snažil respektovat genius loci Hradištského vrchu s ohledem na historii místa spojenou s Kelty a Rožmberky. Konstrukce rozhledny kombinuje modřínové dřevo a ocelové pozinkované prvky.

Z rozhledny jsou za jasného počasí dobře viditelné Alpy, směrem k Lipensku pak vrcholy Plechý, Vítkův kámen, Kleť a směrem do vnitrozemí Budějovická kotlina, Novohradské hory či Soběnovská vrchovina. Rozhledna je otevřena celoročně s volným přístupem (uzavřena je pouze v případě velmi nepříznivých klimatických podmínek). Z Kaplice přes Blansko a osadu Hradištské je to na Hradištský vrch cca 4 km. Přístupové trasy byly nově vyznačeny Klubem českých turistů. —



V rámci regionu doporučujeme navštívit i tato regionální muzea podpořená z našeho programu:

Buškův hamr u Trhových Svinů

Výstava s názvem „Řemesla (nejen) na vodě“ vám přiblíží život řemeslníků provozujících dnes již historická povolání – hamerníci, sekerníci, pilníkáři, mlynáři nebo uzenáři.

Muzeum poutnictví Římov

Expozice přibližuje historii poutního místa Římov, které je významným jihočeským poutním místem. Muzeum je umístěno v objektu bývalé fary a návštěvníkům interaktivní formou představuje fenomén, díky kterému ještě v první polovině 20. století přicházelo do Říмова ročně 50 tisíc poutníků.

Muzeum středověkého lazebnictví Velešín

Muzeum je jednou ze součástí domu č. p. 20, tzv. Kantůrkovce, který se nachází v dolní části náměstí J. V. Kamarýta v těsném sousedství kostela sv. Václava. V roce 2019 zde byla otevřena Rožmberská lazebná. Jde o expozici, která návštěvníky zavede do prostředí historické renesanční lazební prostřednictvím autenticky zařízených prostor, včetně dobového vybavení a řady interaktivních prvků.

Stará škola ve Znojmě se proměnila v návštěvnické centrum

Po více než dvouleté rekonstrukci se historická budova staré školy ve Znojmě proměnila ve společenské a vzdělávací centrum. V rámci přeshraničního projektu zde vzniklo lapidárium s novou expozicí o historii celého kláštera Louka, turistické informační centrum i místnosti pro workshopy a víceúčelový sál.

Předcházející archeologický průzkum objektu přinesl překvapivé nálezy – např. zazděný románský sloup, „střílnové“ okno z počátku 13. století, dochovanou renesanční cihlovou dlažbu nebo sklepy v prostorách bývalého rajského dvora.

Oceněním zdařilé rekonstrukce je i vítězství v krajském kole sou-


těže Památka roku 2021 v kategorii Velké stavby (cena rekonstrukce nad 2 mil. Kč bez DPH), kterou každoročně uděluje Sdružení historických sídel Čech, Moravy a Slezska.

Město Retz, rakouský partner projektu a partnerské město Znojma, v rámci projektu příkladně zrekonstruovalo budovu barokní

sýpky, která představuje typickou památku lokálního významu. I tato budova, stejně jako objekt staré školy, je po rekonstrukci užívána pro osvětové, kulturní a společenské aktivity. —



Celkový rozpočet projektu: **3 292 347,64 €**
Příjemce dotace: **město Znojmo**
Číslo projektu: **171**



Centrum na Dni partnerů Masarykovy univerzity

V listopadu roku 2021 navázalo Centrum spolupráci s Ekonomicko-správní fakultou Masarykovy univerzity. Nemohlo proto chybět ani na Dni partnerů, který se uskutečnil 10. května na půdě ESF MU. O tom, že státní správa může být moderní, mít ambiciózní vize a s přehledem konkurovat soukromému sektoru,

mluvil se studenty generální ředitel Centra Zdeněk Vašák. Centrum studentům otevírá perspektivní možnosti pro jejich kariérní uplatnění. Spolupráce s ESF MU je skvělou příležitostí jak pro studenty, tak pro Centrum, které se svěřím přístupem mladých lidí může rovněž inspirovat.



Nebývalý zájem účastníků provázel IROP TOUR až do konce

Centrum uspořádalo celkem 50 informativních seminářů, během kterých mohli potenciální žadatelé z Integrovaného regionálního operačního programu (IROP) získat aktuální informace pro nové programové období. Téměř 2000 účastníků se na seminářích konaných po celém Česku dozvědělo, jak efektivně využít evropské fondy,

jak o dotace žádat a jaké výzvy mohou v tomto roce od IROP očekávat. IROP TOUR odstartovala v dubnu v Pardubickém kraji a už od počátku ji doprovázel velký zájem. Účastníci se zajímali zejména o oblast vzdělávání, sociálních služeb nebo o revitalizaci veřejných prostranství a možnost podpory turistických informačních center.

Představení nové etapy česko-polské přeshraniční spolupráce

V rámci zahajovací konference k programu Interreg Česko-Polsko, která se konala 26. května v Praze, byly představeny plány pro nové programové období 2021–2027. Finanční alokace ve výši 167 mil. eur umožní financování projektů v oblasti prevence rizik, ochrany životního prostředí, podpory udržitelného cestovního ruchu a dopravní infrastruktury. Podpoří také oblast malých a středních podniků. Žadatelé se

mohou těšit na snadnější způsob vykazování výdajů. Na zahajovací konferenci navázaly regionální prezentace v Pardubicích, Olomouci a také v polské Bielsko-Białe. Česko-polská spolupráce, která již 15. rokem zlepšuje životní podmínky v pohraničí a rozvíjí přeshraniční vazby mezi sousedními zeměmi, tak po úspěšném završení programového období 2014–2020 přechází do další etapy.



Konzultační servis

Pomůžeme vám s realizací vašeho projektu v IROP.

Konzultační servis je služba určená ke zjednodušení komunikace při řešení dotazů **před podáním žádosti o podporu** v rámci Integrovaného regionálního operačního programu.

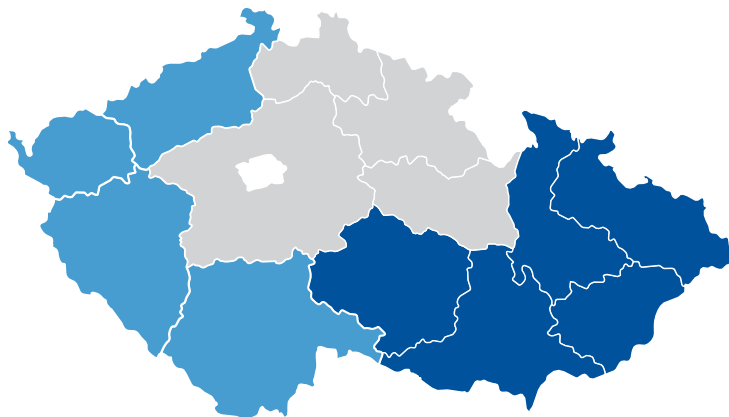
Výhody Konzultačního servisu

- Přehled všech vašich dotazů a odpovědí na jednom místě
- Nejčastěji kladené dotazy a odpovědi jsou dostupné i nepřihlášeným uživatelům
- Na dotazy odpovídají specialisté na danou oblast

ks.crr.cz



V oblasti administrace veřejných zakázek nabízí Centrum **tři specializovaná spádová pracoviště**, a to na Územních odborech IROP pro **Plzeňský, Jihomoravský a Královéhradecký kraj**.



Chcete vědět více?

Všechny důležité informace a dokumenty najdete na webových stránkách MMR ČR a Centra.

irop.mmr.cz

crr.cz

Najdete nás na sociálních sítích



EVROPSKÁ UNIE
Evropský fond pro regionální rozvoj
Integrovaný regionální operační program



MINISTERSTVO
PRO MÍSTNÍ
ROZVOJ ČR



Centrum
pro regionální rozvoj
České republiky